




Stadt Rheinbach Lärmaktionsplan 4. Runde

PLANUNGSBUERO
RICHTER-RICHARD



Belastete Gebäude mit empfindlicher Nutzung (LDEN) Straße

-  $\geq 60 < 65 \text{ dB(A)}$
-  $\geq 65 < 70 \text{ dB(A)}$
-  $\geq 70 \text{ dB(A)}$

Quelle Belastete Gebäude:
Landesamt für Natur, Umwelt und
Verbraucherschutz Nordrhein-Westfalen

Geobasisdaten © 2023 basemap.de

Letzte Änderung : 2024-02-06
Plan erstellt von : M. Brusser

