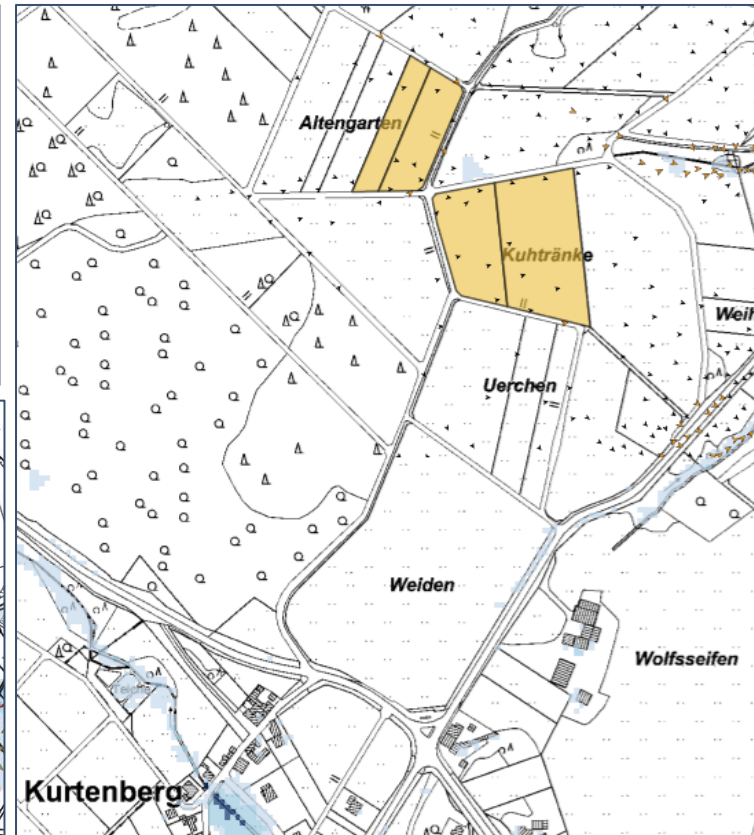
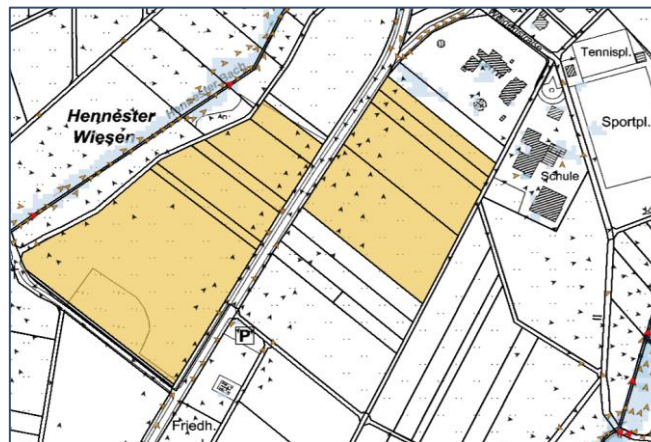
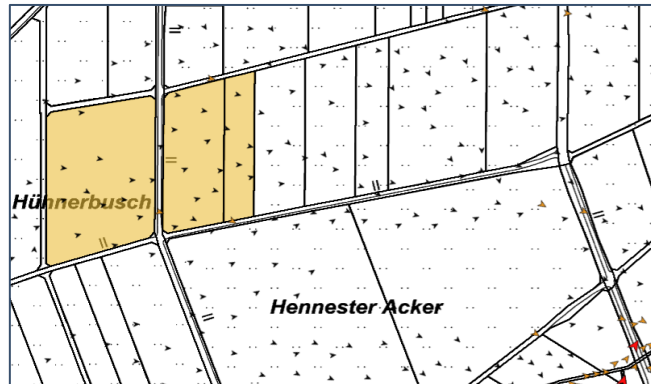


Prioritäre Flächen - Förderung der Pflanzung von Miscanthus

Umland von Merzbach, Irlenbusch und Kurtenberg:

Nr.	Gemarkung	Lage	Flur	St.
1	Neukirchen	Im Hühnerbusch	19	15
2	Neukirchen	Hennester Acker	19	32
3	Neukirchen	Hennester Acker	19	31
4	Neukirchen	Auf der Kirchenhecke	18	134
5	Neukirchen	Auf der Kirchenhecke	18	135
6	Neukirchen	Auf der Kirchenhecke	18	136
7	Neukirchen	Auf der Kirchenhecke	18	137
8	Neukirchen	Auf der Kirchenhecke	18	138
9	Neukirchen	Auf der Kirchenhecke	18	139
10	Neukirchen	Im Lanshauser Acker	18	37
11	Neukirchen	Im Lanshauser Acker	18	38
12	Neukirchen	Im Lanshauser Acker	18	39
13	Neukirchen	Im Lanshauser Acker	18	40



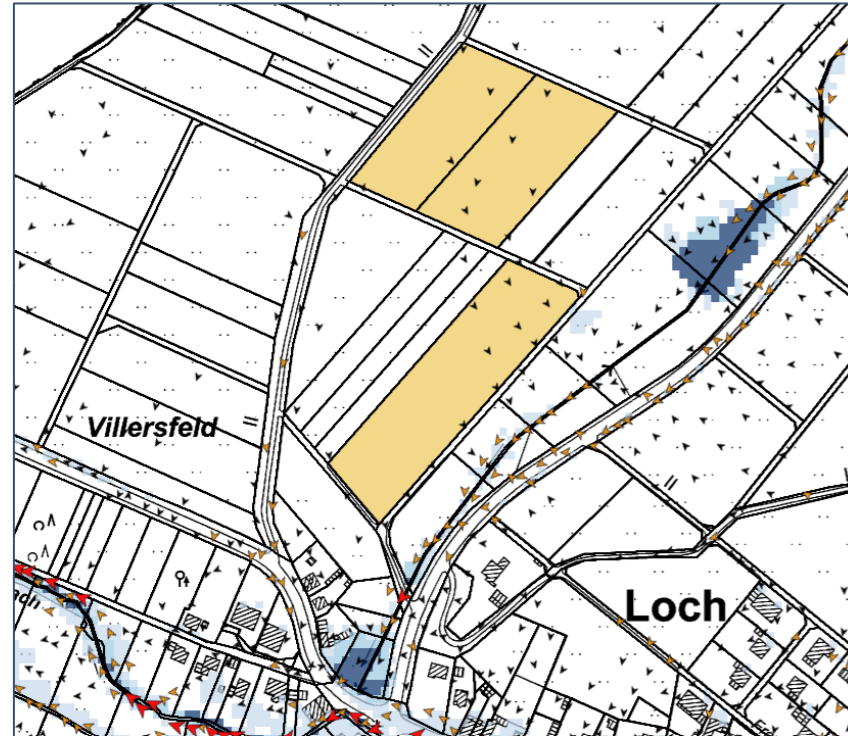
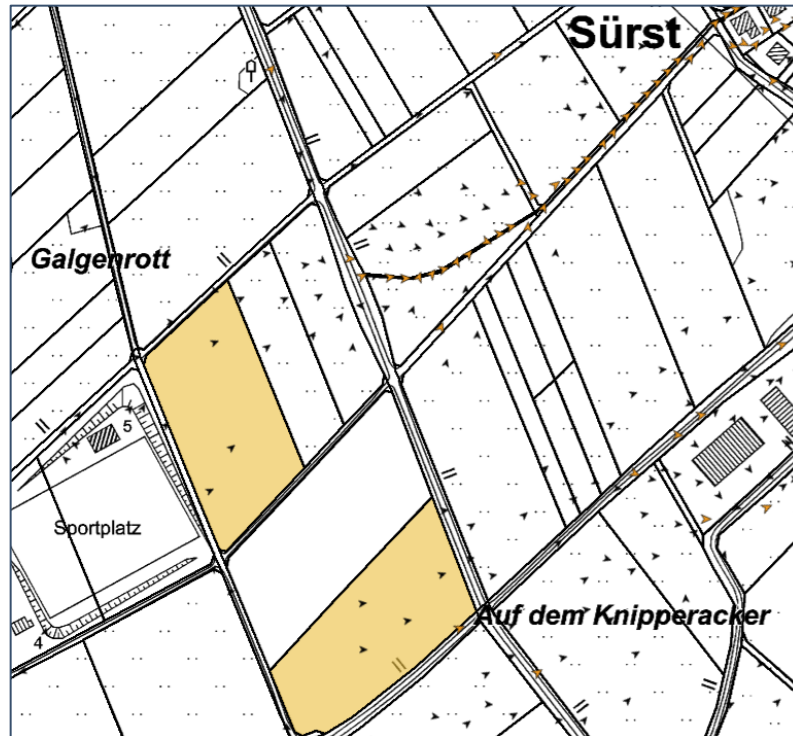
Nr.	Gemarkung	Lage	Flur	St.
14	Neukirchen	Altengarten	28	28/1
15	Neukirchen	Altengarten	28	28/2
16	Neukirchen	Auf der Kuhtränke	36	35
17	Neukirchen	Auf der Kuhtränke	36	36

Quelle:
 Stadt Rheinbach,
 Starkregengefahrenkarte:
 Modellregen mit 100-jähriger
 Wiederkehrhäufigkeit (Dauer
 60 min, Typ Euler 2,
 Niederschlagswerte aus
 KOSTRA-DWD 2020)

Prioritäre Flächen - Förderung der Pflanzung von Miscanthus

Umland von Sürst und Loch:

Nr.	Gemarkung	Lage	Flur	St.
18	Queckenberg	Auf der Vennen	10	60
19	Queckenberg	Auf der Vennen	11	6
20	Queckenberg	Strohberg	1	59
21	Queckenberg	Strohberg	1	60
22	Queckenberg	Strohberg	1	64



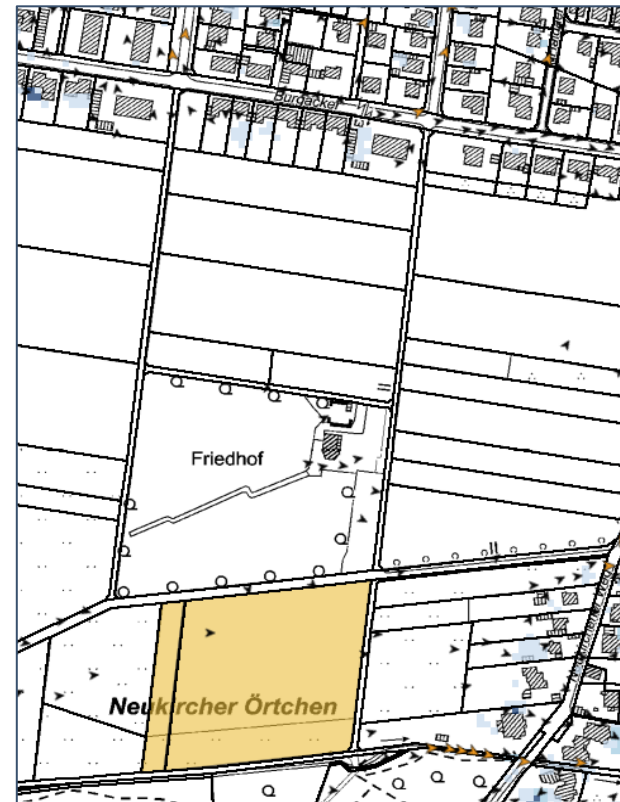
Quelle:
Stadt Rheinbach,
Starkregengefahrenkarte:
Modellregen mit 100-jähriger
Wiederkehrhäufigkeit (Dauer
60 min, Typ Euler 2,
Niederschlagswerte aus
KOSTRA-DWD 2020)

Prioritäre Flächen - Förderung der Pflanzung von Miscanthus

Umland von Rheinbach Süd-West bis Süd-Ost:

Nr.	Gemarkung	Lage	Flur	St.
23	Rheinbach	An der Grünen Gasse	2	1199
24	Rheinbach	In der Birk	2	111
25	Rheinbach	Am Neukircher Örtchen	19	32
26	Rheinbach	Am Neukircher Örtchen	19	33
27	Rheinbach	In den Weilerbenden	13	109

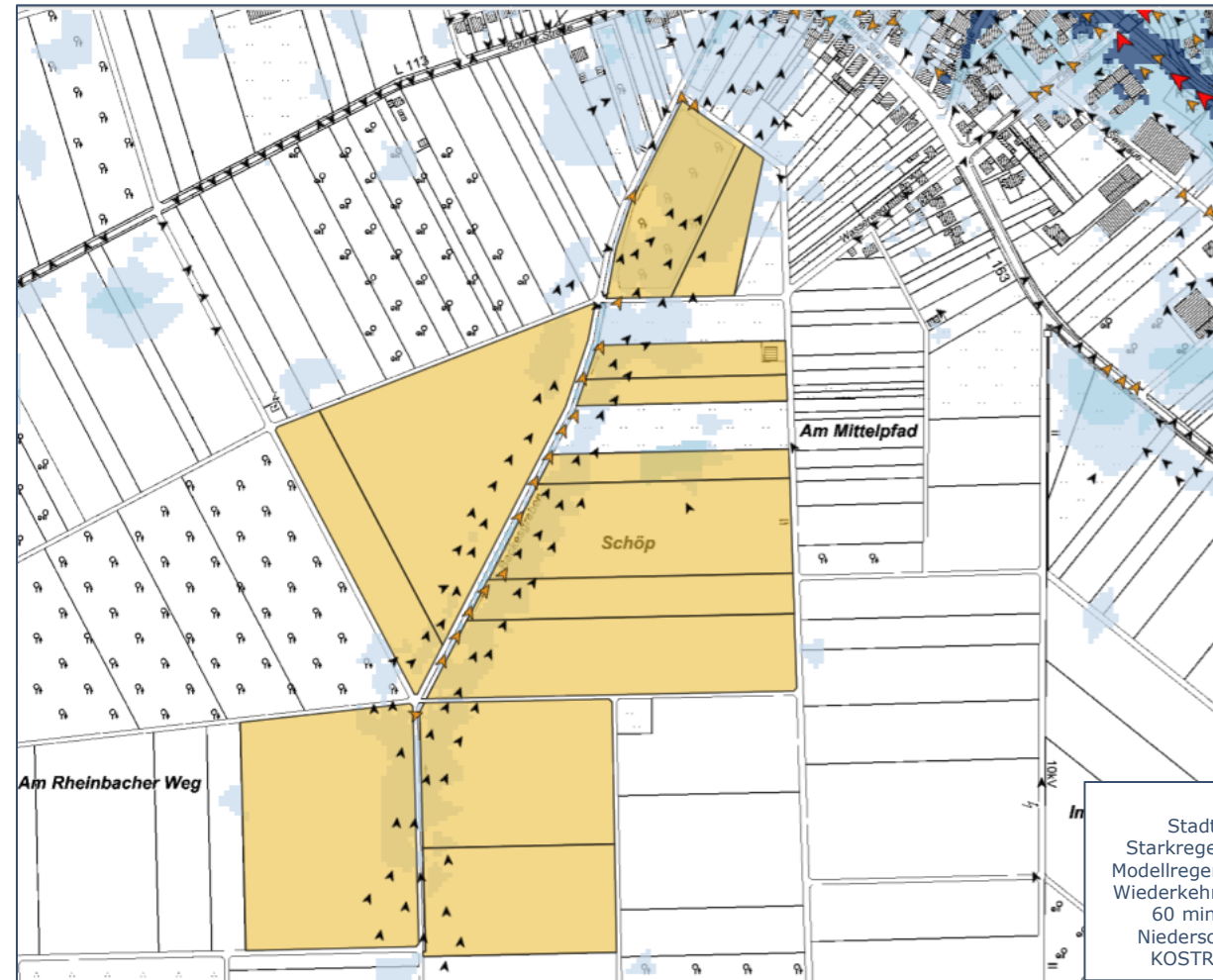
Quelle:
Stadt Rheinbach,
Starkregengefahrenkarte:
Modellregen mit 100-jähriger
Wiederkehrhäufigkeit (Dauer
60 min, Typ Euler 2,
Niederschlagswerte aus
KOSTRA-DWD 2020)



Prioritäre Flächen - Förderung der Pflanzung von Miscanthus

Umland von Flerzheim:

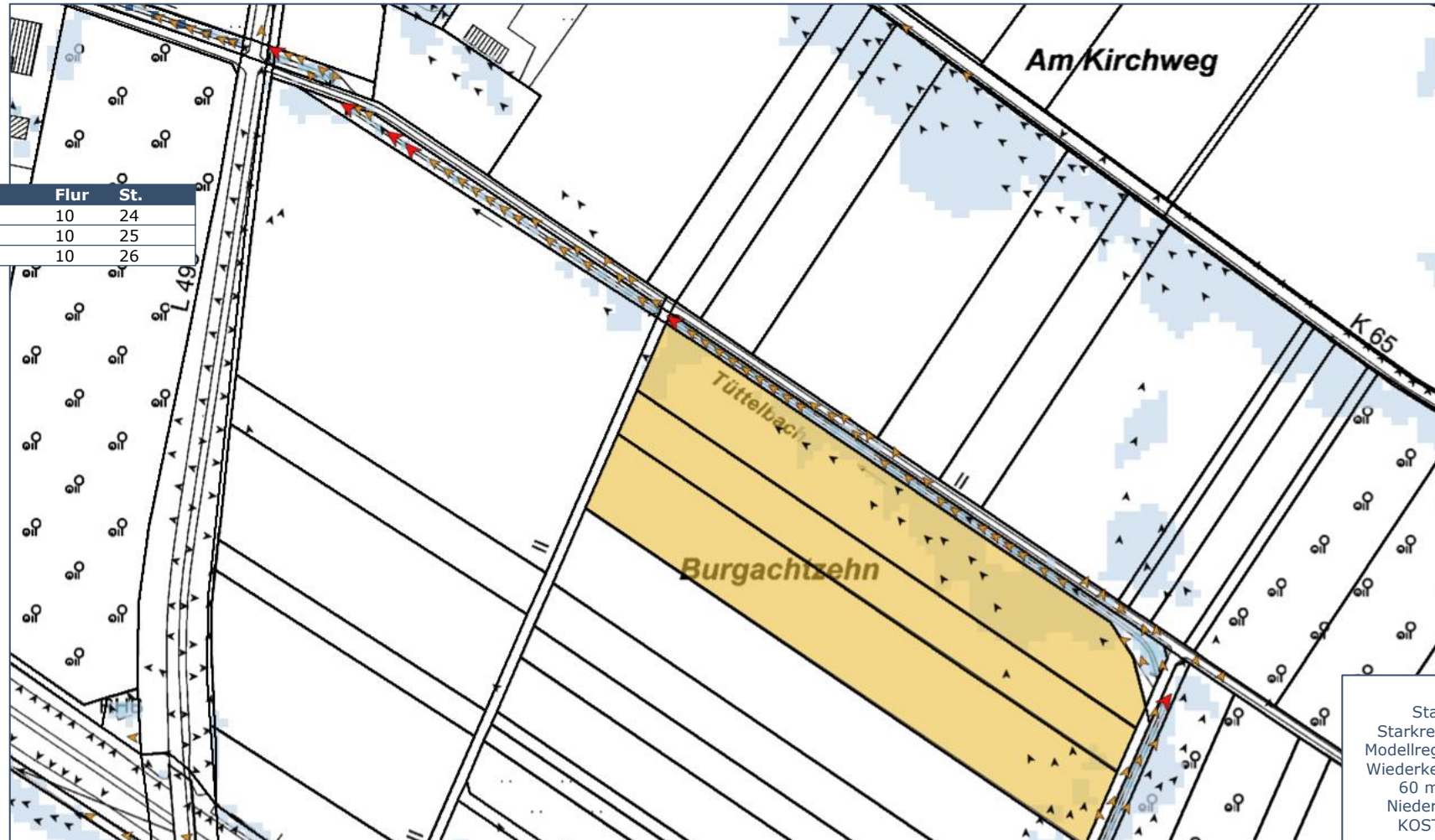
Nr.	Gemarkung	Lage	Flur	St.
28	Flerzheim	Am Backesgraben	8	111
29	Flerzheim	Am Backesgraben	8	110
30	Flerzheim	Am Backesgraben	9	112
31	Flerzheim	Am Backesgraben	8	113
32	Flerzheim	Mittelweg	8	107
33	Flerzheim	Auf der Schöp	8	106
34	Flerzheim	Auf der Schöp	8	104
35	Flerzheim	Auf der Schöp	8	103
36	Flerzheim	Auf der Schöp	8	102
37	Flerzheim	Auf der Schöp	8	101
38	Flerzheim	Am Backesgraben	8	100
39	Flerzheim	Am Backesgraben	8	99
40	Flerzheim	Am Rheinbacher Weg	9	84



Prioritäre Flächen - Förderung der Pflanzung von Miscanthus

Umland von Peppenhoven und Ramershoven:

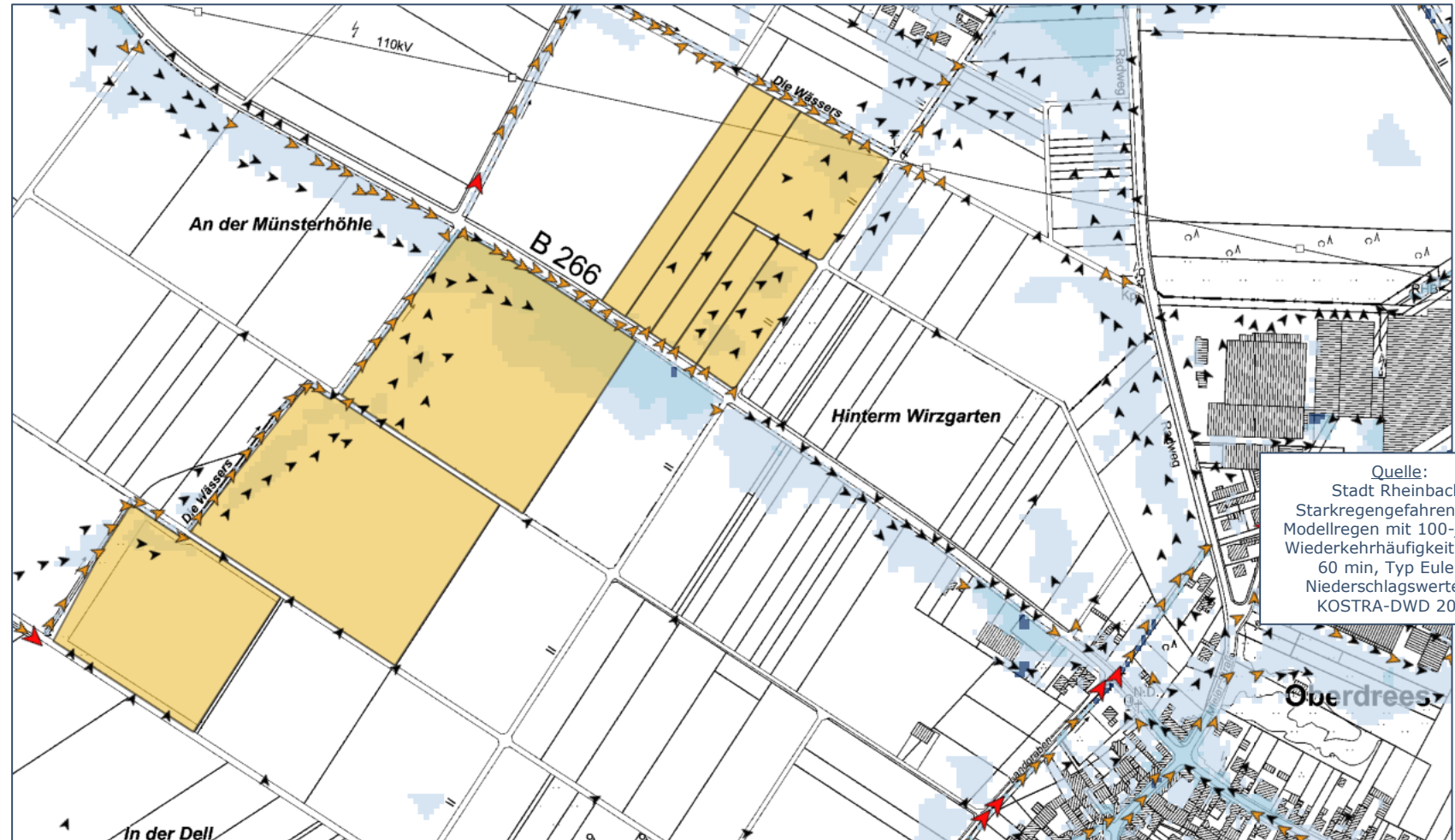
Nr.	Gemarkung	Lage	Flur	St.
41	Ramershoven	Ab den Burgachtzehn	10	24
42	Ramershoven	Ab den Burgachtzehn	10	25
43	Ramershoven	Ab den Burgachtzehn	10	26



Prioritäre Flächen - Förderung der Pflanzung von Miscanthus

Umland von Oberdrees und Niederdrees:

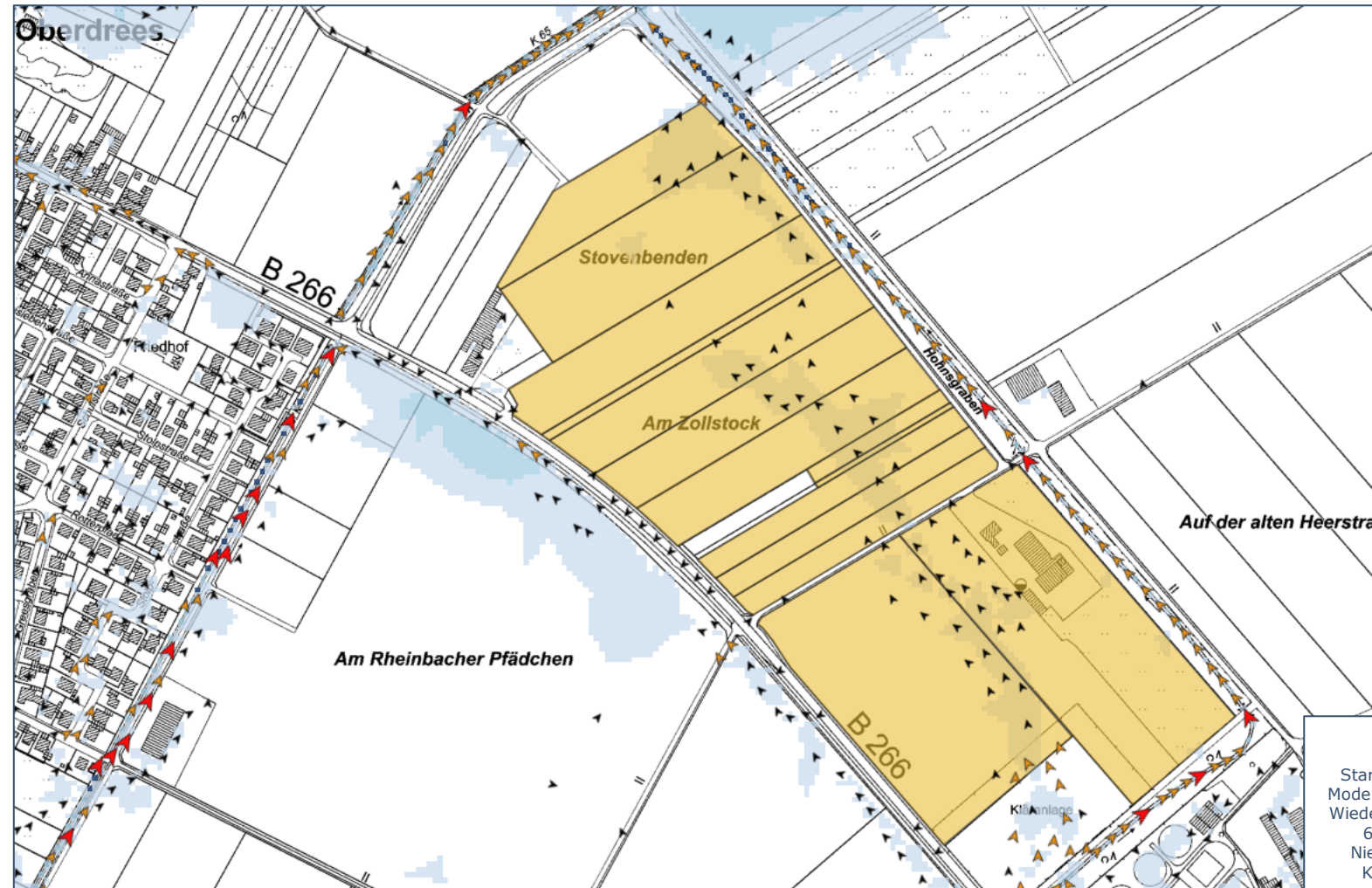
Nr.	Gemarkung	Lage	Flur	St.
44	Oberdrees	Unter dem Odendorfer Wege	1	42
45	Oberdrees	An der Holzstraße	1	43
46	Oberdrees	Ober der Landstraße	7	179
47	Niederdrees	An der Holzgasse	6	132
48	Niederdrees	An der Holzgasse	6	133
49	Niederdrees	An der Holzgasse	6	134
50	Niederdrees	Im Hoog	6	135
51	Niederdrees	Im Hoog	6	128
52	Niederdrees	An der Holzgasse	6	82/24



Prioritäre Flächen - Förderung der Pflanzung von Miscanthus

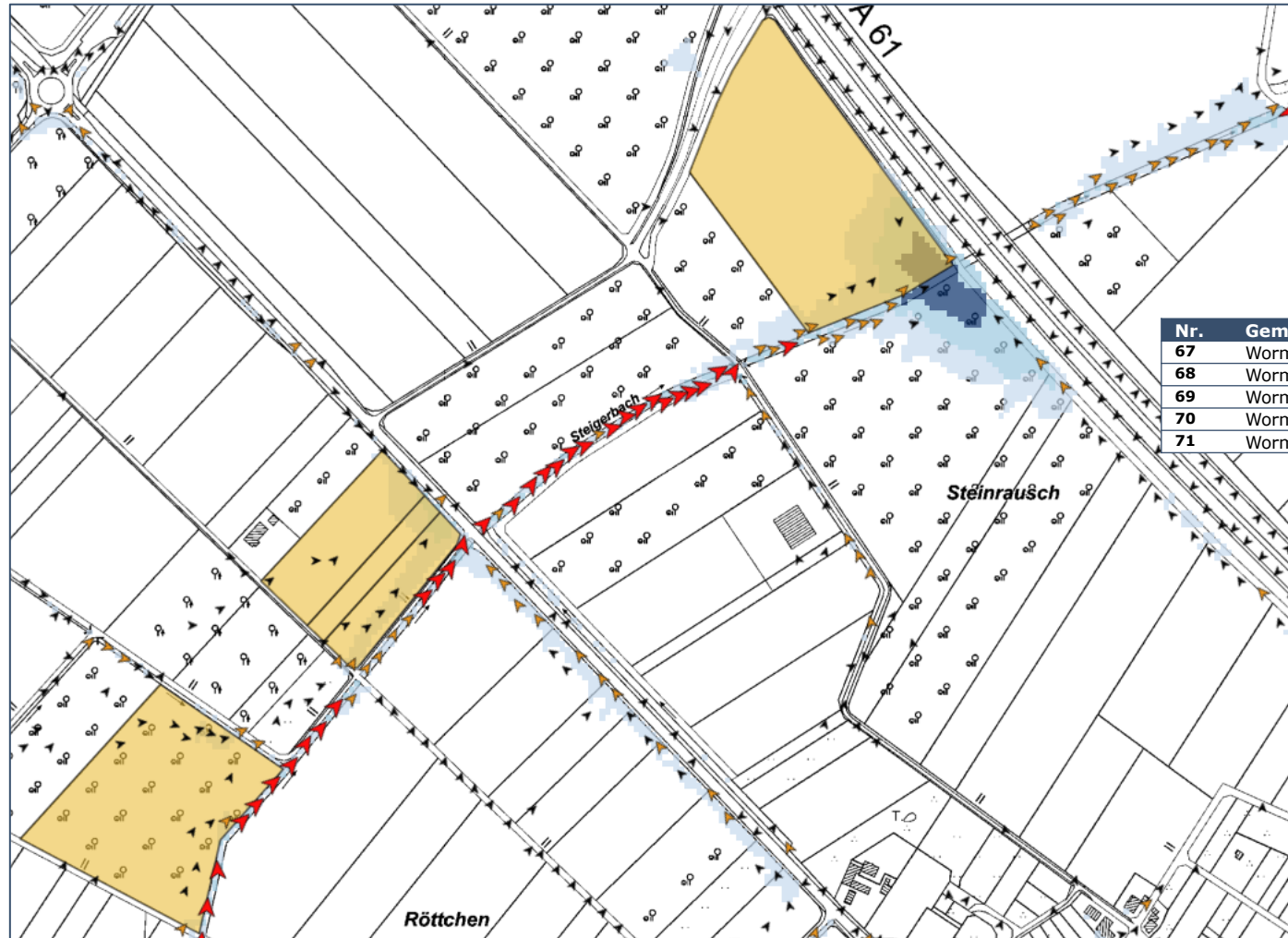
Zwischen Oberdrees und Rheinbach:

Nr.	Gemarkung	Lage	Flur	St.
53	Oberdrees	Aachener Straße 48	6	30
54	Oberdrees	Auf der alten Heerstraße unter den Benden	6	86
55	Oberdrees	Am Mielerpfädchen	6	62
56	Oberdrees	Am Mielerpfädchen	6	61
57	Oberdrees	Am Mielerpfädchen	6	60
58	Oberdrees	Am Mielerpfädchen	6	23
59	Oberdrees	Am Mielerpfädchen	6	22
60	Oberdrees	Am Zollstock	6	64
61	Oberdrees	Am Zollstock	6	63
62	Oberdrees	Am Zollstock	6	20
63	Oberdrees	Stovenbenden	6	19
64	Oberdrees	Stovenbenden	6	17
65	Oberdrees	Stovenbenden	6	12
66	Oberdrees	Stovenbenden	6	11



Prioritäre Flächen - Förderung der Pflanzung von Miscanthus

Umland von Wormersdorf:



Nr.	Gemarkung	Lage	Flur	St.
67	Wormersdorf	Oberhoicht	7	15
68	Wormersdorf	Über dem Fröschegraben	18	2
69	Wormersdorf	Wormersdorfer Straße	16	61
70	Wormersdorf	Wormersdorfer Straße	16	62
71	Wormersdorf	Wormersdorfer Straße	16	63

Quelle:
Stadt Rheinbach,
Starkregengefahrenkarte:
Modellregen mit 100-jähriger
Wiederkehrhäufigkeit (Dauer
60 min, Typ Euler 2,
Niederschlagswerte aus
KOSTRA-DWD 2020)